I:2,500

II－HD 42－2

小　竹　町　基　本　図　１０

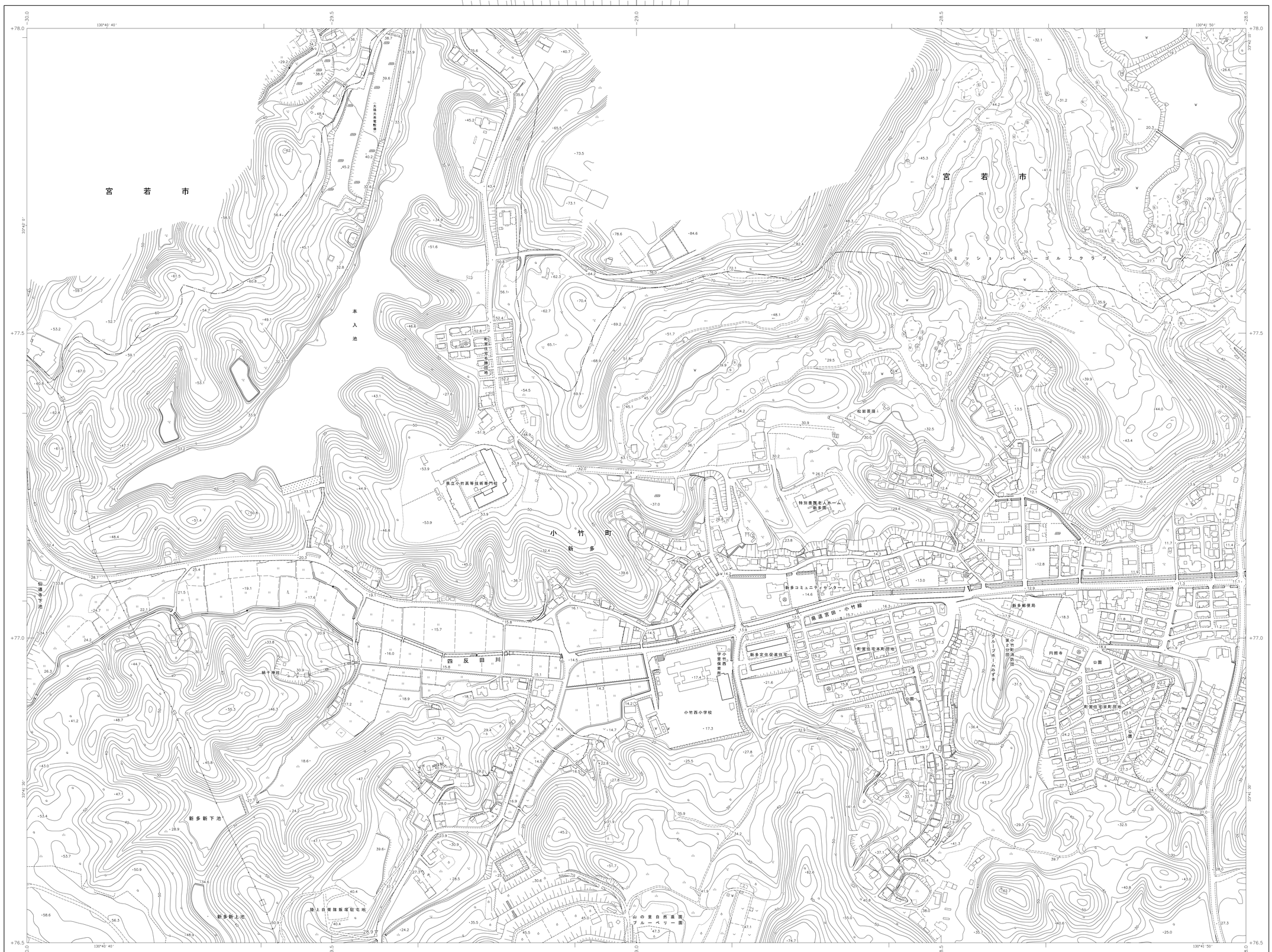

II－HD 42－2

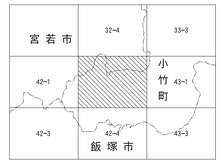

記　号



座標系は平成14年国土交通省告示第9号の規程に
による第Ⅱ座標系
投影は横メルカトル図法
図郭に表示してある座標値はキロメートル単位
平面直角座標値は世界測地系に対応
方眼は0.5キロメートル間隔
高さの基準は東京湾の平均海面
等高線の間隔は2メートル

令和３年測量

1. 令和３年７月撮影
2. 令和３年10月現地調査

I:2,500

0　50　100　200　300　400　500m

「この測量成果は、国土地理院長の承認及び助言を得て、同院所管の測量標及び
測量成果を使用して得たものである（承認番号）令3九公第61号」

計画機関　小竹町
作業機関　株式会社　パスコ

II－HD 42－2