



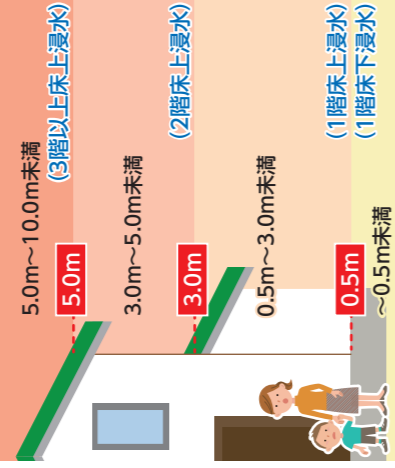
小竹南マップ

凡例

▶ 洪水浸水想定区域

洪水浸水想定区域は、水防法の規定により指定された区間において、想定し得る最大規模の降雨に伴う洪水により河川が氾濫した場合の浸水の状況予測したものです。

自分の家や避難所がどの程度浸水するかを確認し、いざという時に備えて、安全な避難所や避難の方法、避難所の開設状況の確認方法を確かめておきましょう。



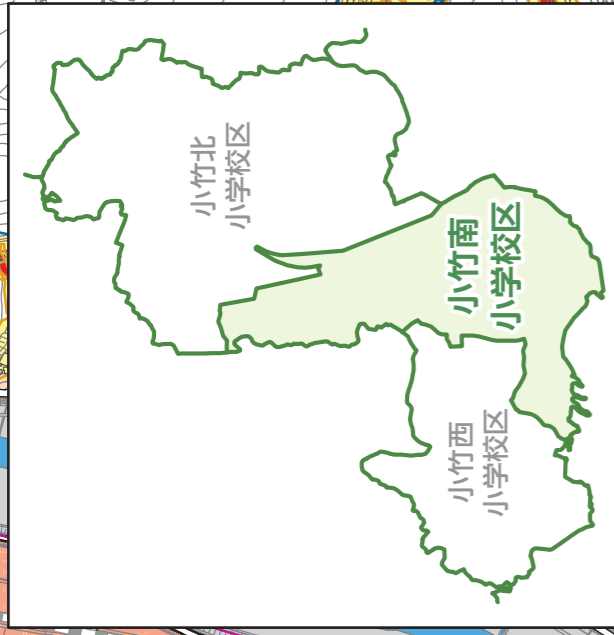
- … 家屋倒壊等氾濫想定区域 (河岸侵食)
- … 家屋倒壊等氾濫想定区域 (氾濫流)

▶ 土砂災害(特別)警戒区域

- … 土砂災害警戒区域 (イエロー)
- … 土砂災害特別警戒区域 (レッド)



※土砂災害(特別)警戒区域の詳細の範囲等は、福岡県(土砂災害警戒区域等マップ)で確認することができます。



指定緊急避難場所及び指定避難所

指定緊急避難場所 (Green house icon) 指定避難所 (Green house icon)

福祉・医療・教育施設

福祉施設 (Green house icon) 保育施設 (Green house icon)

医療施設 (Green house icon) 学校 (Green house icon)

その他施設

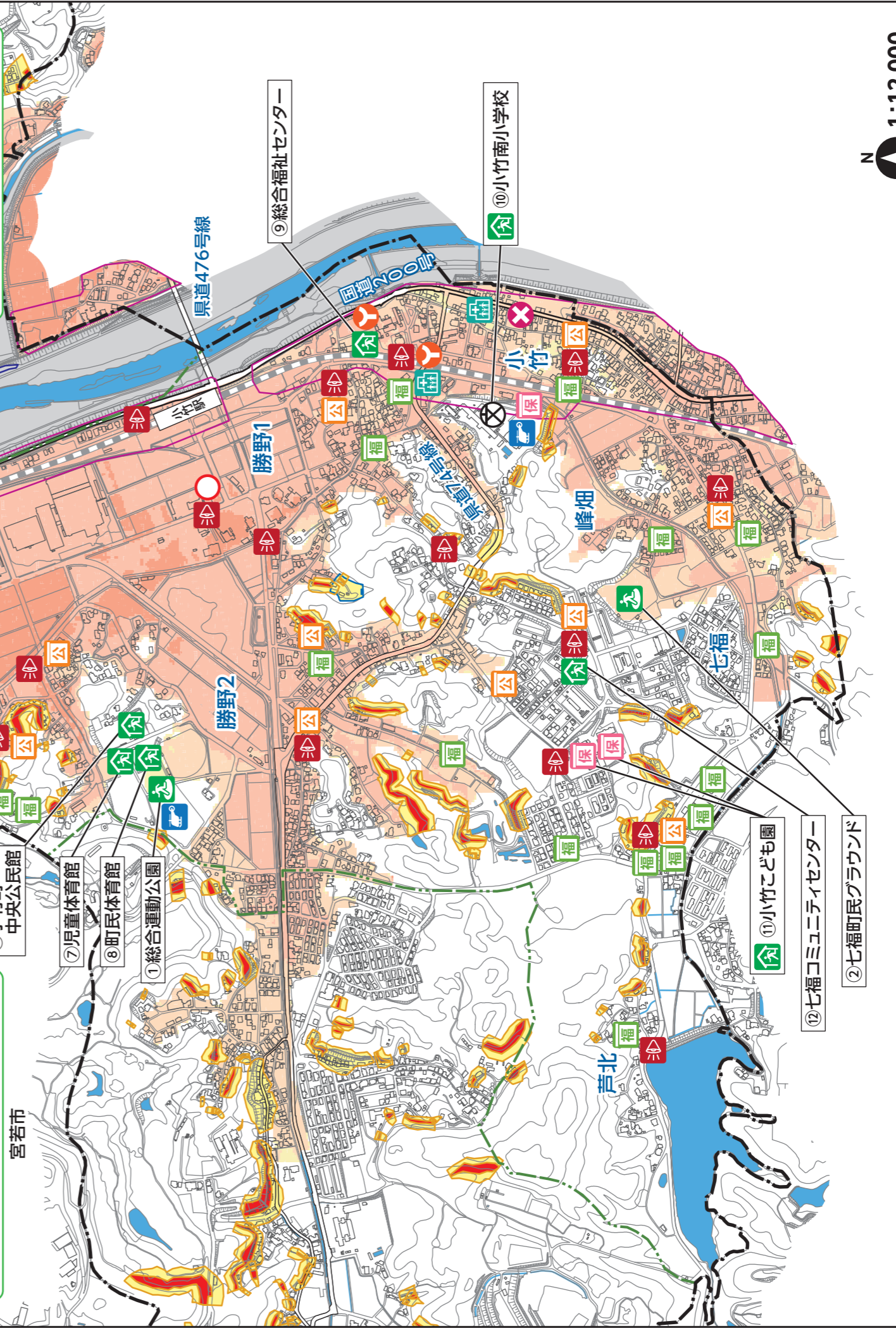
公民館/集会所 (Green house icon) 町役場 (Green house icon) 警察機関 (Green house icon)

水防倉庫 (Green house icon) 消防機関 (Green house icon) 防災行政無線 (Green house icon)

ヘリコプター発着場 (Green house icon)

境界

--- 町境 --- 小学校区界



飯塚市

