

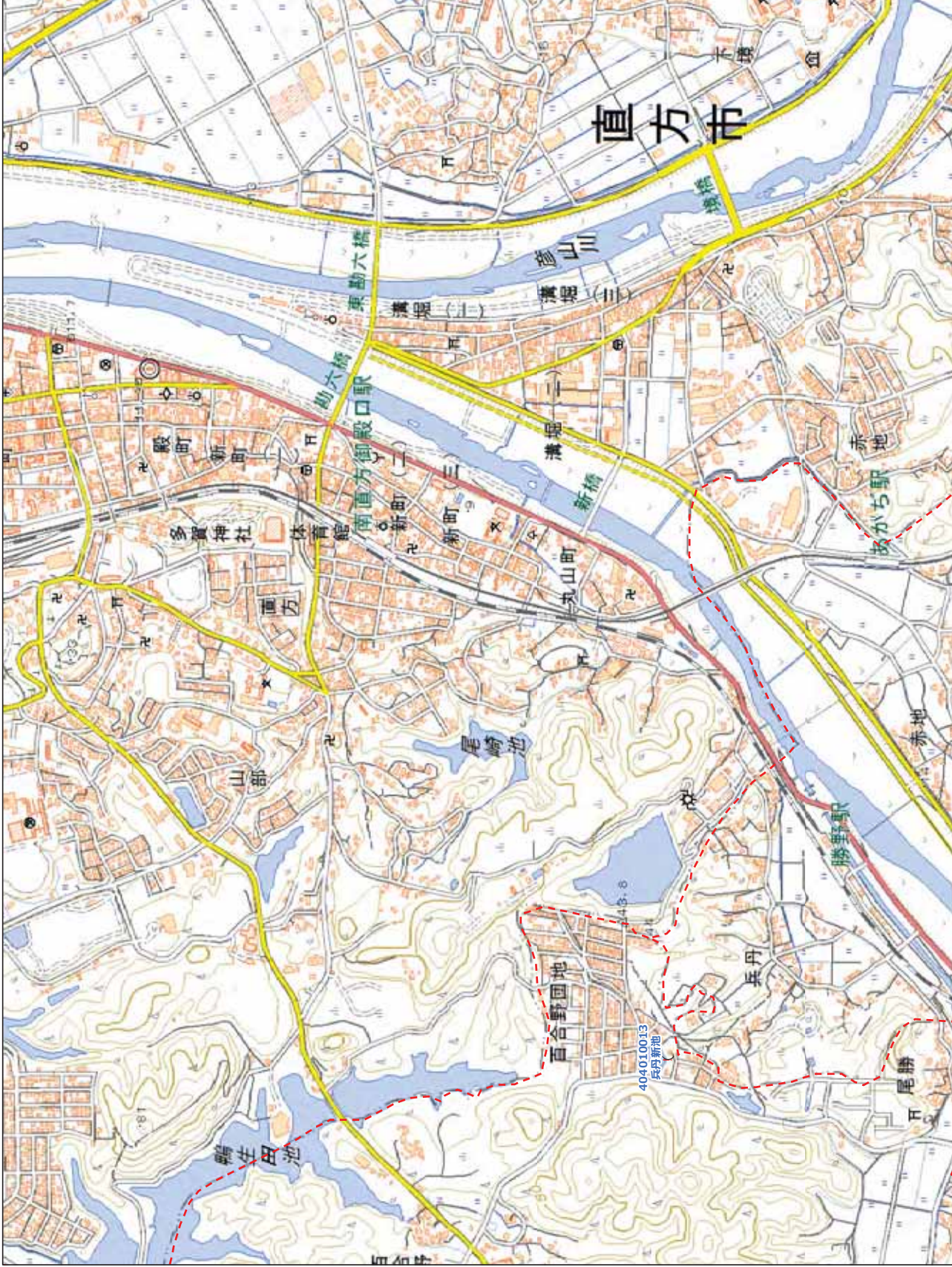
福岡県 ため池 位置図

小竹町 A2
1:10,000

No. ため池名
404010013_兵丹新池

総貯水量 (m³)
9000

十



【連絡先】

- 〇〇〇町 〇〇課 TEL: XXX-XXXX-XXXX
- 〇〇〇町 〇〇課 TEL: XXX-XXXX-XXXX
- 〇〇〇町 〇〇課 TEL: XXX-XXXX-XXXX

小竹町 B1

1:10,000

十一

福岡県 ため池 位置図

No. 404010008 ため池名 山崎谷池 総貯水量 (m³) 7600



【連絡先】

- 〇〇町 〇〇課 TEL: XXX-XXXX-XXXX
- 〇〇町 〇〇課 TEL: XXX-XXXX-XXXX
- 〇〇町 〇〇課 TEL: XXX-XXXX-XXXX

小竹町 B2

1:10,000

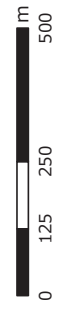
十

福岡県ため池位置図

No	ため池名	総貯水量 (m ³)
404010009	空木ヶ浦池	22000
404010010	片白池	50000
404010011	小谷池	31700
404010012	柳原池	35000
404010016	榊野堂池	308000
404010020	井田原池	1125
404010021	大谷池	2800
404010022	古賀山池	1800



【連絡先】
 ○○○町 ○○課 TEL: XXX-XXXX-XXXX
 ○○○町 ○○課 TEL: XXX-XXXX-XXXX
 ○○○町 ○○課 TEL: XXX-XXXX-XXXX



「この地図は、国土地理院の承認を得て、同院発行の2万5千分の1数値地図を複製したものである。(承認番号 令九九複、第999号)」

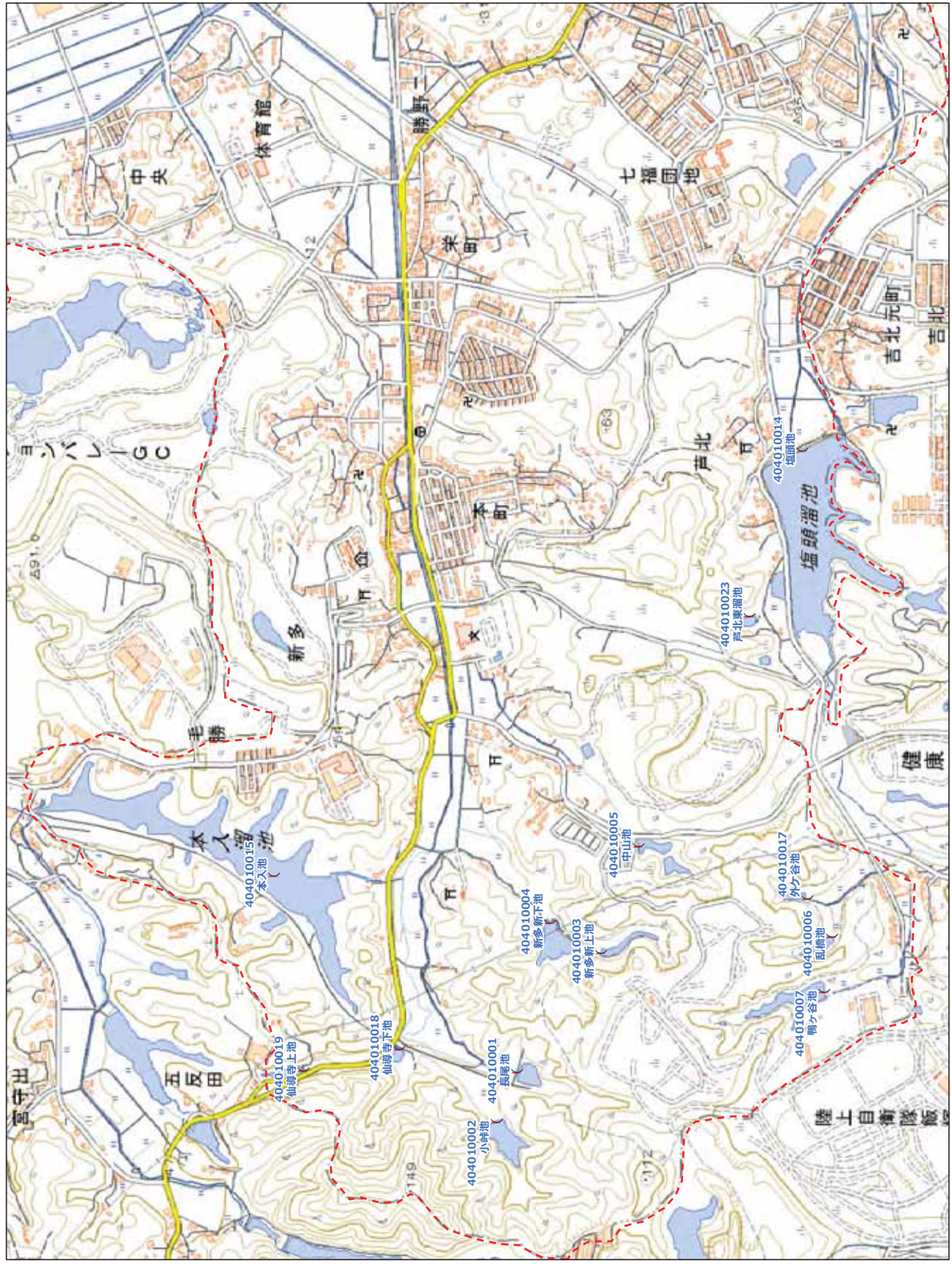
小竹町 C1

1:10,000

十

福岡県ため池位置図

No	ため池名	総貯水量 (m ³)
404010001	長尾池	7800
404010002	小峠池	22000
404010003	新多新上池	8300
404010004	新多新下池	16400
404010005	中山池	9200
404010006	五橋池	6400
404010007	鴨ヶ谷池	27000
404010014	塩頭池	300000
404010015	本人池	550000
404010017	外ヶ谷池	4500
404010018	仙道寺下池	2000
404010019	仙道寺上池	4400
404010023	芦北東涌池	4000



令和元年7月 水土里ネット福岡作成

【この地図は、国土地理院長の承認を得て、同院発行の2万5千分の1数値地図を複製したものである。(承認番号 令九九複、第999号)】

【連絡先】

〇〇町 〇〇課 TEL: XXX-XXXX-XXXX
 〇〇町 〇〇課 TEL: XXX-XXXX-XXXX
 〇〇町 〇〇課 TEL: XXX-XXXX-XXXX